

**Características del Proyecto - Zona A**

Superficie de intervención ZA: 30,000 m <sup>2</sup> / 3 ha	Longitud de trotapista: 288 m
Superficie de arandones: 1,450 m <sup>2</sup>	Longitud de ciclovía: 656 m
Superficie de trotapista: 570 m <sup>2</sup>	Sup. edificio de servicios: 228 m <sup>2</sup>
Rehabilitación de banquetas: 1,870 m <sup>2</sup>	Sup. parqueadero: 911 m <sup>2</sup>
Sup. zona de juegos infantiles: 772 m <sup>2</sup>	

**SIMBOLOGÍA**

**NOTAS GENERALES**

- Los niveles son referidos en metros, de acuerdo al banco de nivel existente.
- Las cotas rigen al dibujo; no se toman medidas a escala de este plano.
- Este plano deberá verificarse con los correspondientes de estructura e instalaciones, cualquier discrepancia deberá consultarse con el proyectista.
- El contratista rectificará en el lugar de la obra, las dimensiones y niveles indicados en este plano, antes de ejecutar cualquier trabajo, debiendo someter a la dirección arquitectónica cualquier diferencia que hubiere, así como la interpretación del propio contratista a este dibujo.
- El plano con la última corrección cancela el anterior.
- Todos los acabados, especificaciones y detalles señalados en este plano deberán ejecutarse de acuerdo a las especificaciones correspondientes.
- Los ejes arquitectónicos rigen sobre los ejes estructurales.
- Las medidas decimales de los planos arquitectónicos y de abanillos; las cuales deben coincidir con las cotas estructurales.
- Este proyecto está basado en la topografía realizada por la Secretaría de Obras del Municipio de San Pedro Garza García, recibido el 28 de Agosto de 2019.
- El proyecto deberá ser estudiado en todas sus partes por la supervisión y la empresa constructora previo al inicio de los trabajos.

**Cuadro de Revisiones**

Fecha	REV.	Descripción	Dibujó	Revisó	Aprobó

**Fase de Proyecto: PROYECTO EJECUTIVO**

**Responsables de Diseño, Arquitectura y Paisaje**

Nombre: **Arq. Mario Schjetnan Garduño** **gdu**  
 Director General **Mario Schjetnan | Arquitecto**  
**Marco A. González**  
 Coordinador Administrativo **gdu**  
**Arq. Gustavo Rojas Paredes**  
 Coordinador General de Proyecto Ejecutivo  
 Equipo de diseño y desarrollo de proyecto:  
 Arq. Paj. Jessica Navarrete Hernández  
 Arq. Carlos Rodríguez Carmona  
 Pasante Ing. Arq. Sergio Alejandro López Makita  
 Arq. Juan José Peña Bedoya  
 Arq. y Pl. Bethel Ruiz Ortiz

**Responsables técnicos**

Nombre	Cédula/No. de registro	Firma
Instalaciones e Infraestructura		
NOLTE - Ing. Mario Villalán		
Trazo, nivelación		
ARSUAM - Ing. Armando Guerrero F.		
Ingeniería de costos		
ICARM - Ing. Jose M. Roldán P.		
Diseño y cálculo estructural:		
Grupo Clever - Ing. Enrique Clever		
Diseño de iluminación arq.:		
333 Luxes - Elias Cisneros		

**Municipio de San Pedro Garza García**

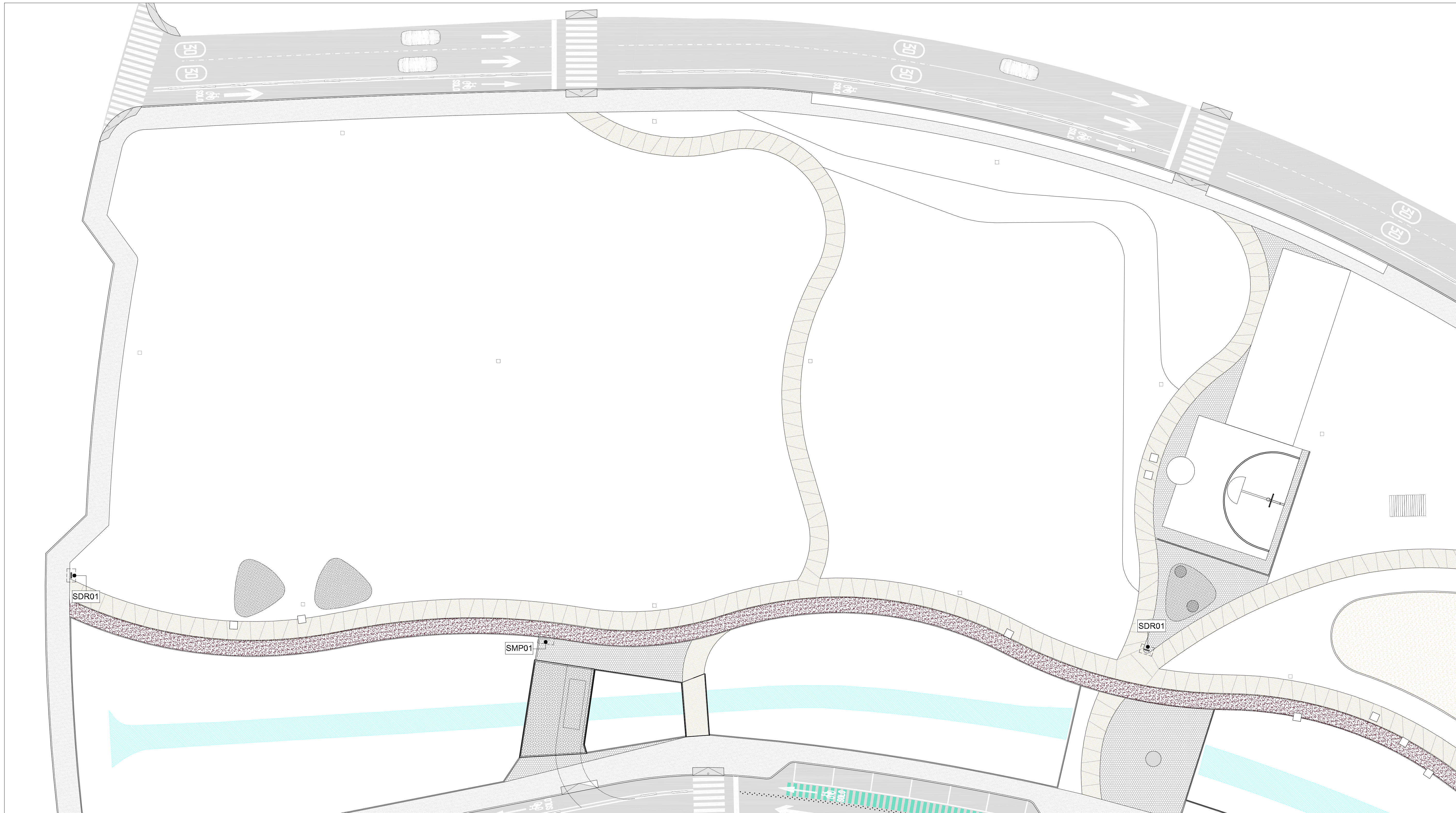
Miguel Bernardo Treviño de Hoyos **Ramona Yadira Medina Hernández**  
 Presidente Municipal **Secretaría de Obras Públicas**  
 Arq. Héctor Librado Hinojosa Hernández **Director de Proyectos y Construcción**

Ubicación:	Tipo de Obra: Rehabilitación	Proyecto:
Colonia Fuertes del Valle		Arq. Mario Schjetnan Garduño
Mun. San Pedro Garza García Monterrey N.L.		Dibujó: ac   Revisó: gdu

**Título del plano**

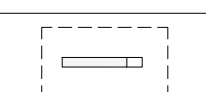
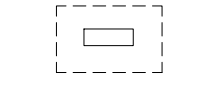
**Parque Central San Pedro Garza García**  
**ZONA A2: Distribución de señalización**

Escala:	Acotación:	Clave del plano:
<b>1:250</b>	Metros	<b>ZA2-SÑ-01</b>
Fecha de emisión de plano:		
08 de Octubre del 2019		



01 Ubicación de señalización  
1 a 250

**SEÑALIZACIÓN ZONA A2**

SIMBOLOGÍA	CLAVE	TIPO	PZAS. /MODULO
	SMP#	Mapa	1
	SDR#	Direccional	2